

## **APERCU DE L'ETAT DE L'EQUIPEMENT**

Etabli sur la base du dossier d'enquête publique du 10 juin 2016  
et de l'enquête publique complémentaire du 21 septembre 2018  
de la révision générale du PAL

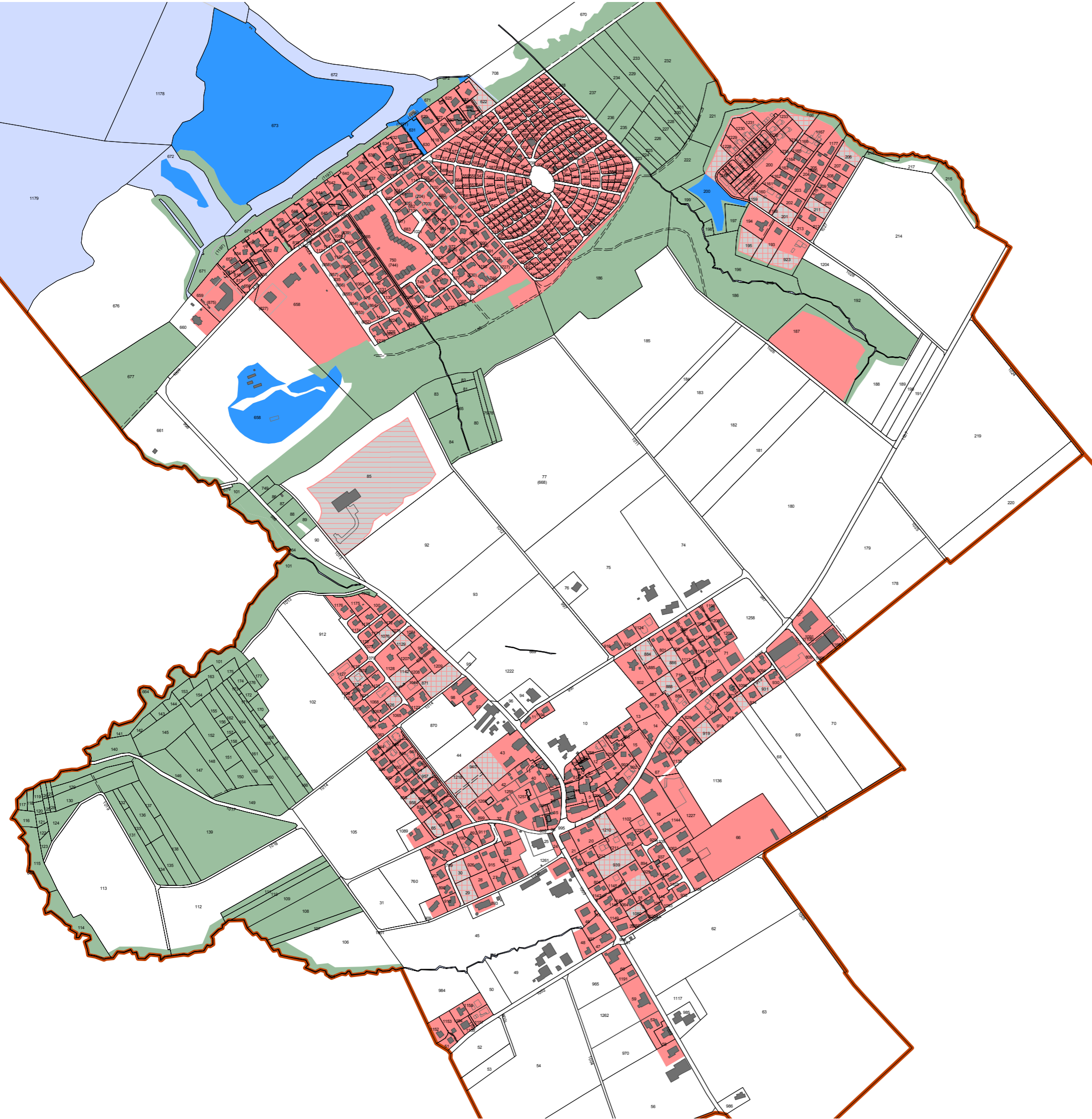
Givisiez, septembre 2018

1. Plans de Synthèse éch. 1/5000
2. Tableau récapitulatif
3. Analyse par parcelle
4. Annexes
  - Terrains bâtis
  - Terrains propres à la construction
  - Terrains propres à la construction dans les 5 ans
  - Autres terrains et terrains inconstructibles





# COMMUNE DE GLETERENS

## APERCU DE L'ETAT DE L'EQUIPEMENT

Ech. 1/5'000



### LEGENDE

-  Terrains bâtis ou largement bâtis
-  Terrains propres à la construction
-  Terrains propres à la construction dans les 5 ans
-  Terrains non constructibles

Etabli sur la base du dossier d'enquête publique et d'enquête publique complémentaire de la révision générale du PAL

Date de l'établissement : septembre 2018

Date de la 1ère mise à jour : .....

Date de la 2ème mise à jour : .....

Date de la 3ème mise à jour : .....

Givisiez, septembre 2018

## APERCU DE L'ETAT DE L'EQUIPEMENT

### TABLEAU RECAPITULATIF

Etabli sur la base du dossier d'enquête publique et du dossier d'enquête publique complémentaire de la révision générale du PAL - Juin 2016 et Septembre 2018

Zone d'affectation	Surface totale de la zone à bâtir m2	Terrains non bâtis m2	Terrains propres à la construction m2	Terrains propres à la construction dans les 5 ans m2	Autres terrains, non constructibles m2
Zone village (ZCV)	56'606	1'096	1'096	0	0
Zone résidentielle à faible densité I (ZRFD I)	312'637	40'314	36'689	0	3'625
Zone résidentielle à faible densité II (ZRFD II)	14'318	1'825	1'825	0	0
Zone résidentielle à moyenne densité I (ZMFD I)	7'448	0	0	0	0
Zone caravanning (ZC)	66'584	0	0	0	0
Zone d'intérêt général (ZIG)	109'690	29'343	0	29'343	0
Zone d'activité (ZACT)	10'418	0	0	0	0
<b>TOTAL DES ZONES A BATIR</b>	<b>577'702</b>	<b>72'578</b>	<b>39'610</b>	<b>29'343</b>	<b>3'625</b>
Zone de port et plage (ZPP)	77'335	77'335	0	0	77'335
Zone spéciale village lacustre (ZSVL)	17'585	17'585	0	0	17'585
<b>Total autres zones</b>	<b>94'920</b>	<b>94'920</b>	<b>0</b>	<b>0</b>	<b>94'920</b>

## APERÇU DE L'ETAT DE L'EQUIPEMENT

Établi sur la base de l'enquête publique de la révision générale du PAL - septembre 2018

<b>LEGENDE</b>			
<input type="checkbox"/> T	Totalement équipé	<input type="checkbox"/> 5	Equipé dans les 5 ans
<input type="checkbox"/> P	Partiellement équipé	<input type="checkbox"/> > 5	Equipé au-delà de 5 ans

Zone	No de parcelle	surface m2
------	----------------	------------

ZRFD I	22	1000
ZRFD I	29	1199
ZRFD I	30	1177
ZRFD I	43	2145
ZRFD II	65	723
ZRFD I	68	560
ZIG	85	29343
ZRFD I	193	1099
ZRFD I	195	1459
ZRFD I	200	2891
ZRFD I	201	1112
ZRFD I	206	1049
ZRFD I	211	1006
ZRFD I	622	1343
ZRFD I	871	2561
ZRFD I	884	1298
ZRFD I	886	1074
ZRFD I	888	1138

<b>Etat de l'équipement</b>				
route	adduction	canalisation	énergie	TP

T	T	T	T	T
T	T	T	T	T
T	T	T	T	T
T	T	T	T	T
T	T	T	T	T
T	T	T	T	T
T	T	T	T	T
5	5	5	5	5
T	T	T	T	T
T	T	T	T	T
T	T	T	T	T
T	T	T	T	T
T	T	T	T	T
T	T	T	T	T
T	T	T	T	T
T	T	T	T	T
T	T	T	T	T
T	T	T	T	T
T	T	T	T	T
T	T	T	T	T
T	T	T	T	T
T	T	T	T	T
T	T	T	T	T

<b>Etat de la constructibilité</b>
------------------------------------

Constructible
Constructible
Constructible
Constructible
Constructible
Constructible
Constructible dans les 5 ans
Constructible
Constructible
Constructible
Constructible
Constructible
Constructible
Constructible
Constructible
Constructible
Constructible
Constructible
Constructible
Constructible
Constructible

## APERÇU DE L'ETAT DE L'EQUIPEMENT

Établi sur la base de l'enquête publique de la révision générale du PAL - septembre 2018

<b>LEGENDE</b>	T	Totalement équipé	5	Equipé dans les 5 ans
	P	Partiellement équipé	> 5	Equipé au-delà de 5 ans

Zone	No de parcelle	surface m2	Etat de l'équipement					Etat de la constructibilité
			route	adduction	canalisation	énergie	TP	
ZRFD I	919	945	T	T	T	T	T	Constructible
ZRFD I	923	1328	T	T	T	T	T	Constructible
ZRFD I	931	728	T	T	T	T	T	Constructible
ZRFD I	939	2445	T	T	T	T	T	Constructible
ZRFD I	940	2000	T	T	T	T	T	Constructible
ZRFD II	957	551	T	T	T	T	T	Constructible
ZRFD II	958	551	T	T	T	T	T	Constructible
ZRFD I	1076	640	T	T	T	T	T	Constructible
ZRFD I	1080	631	T	T	T	T	T	Constructible
ZRFD I	1126	623	T	T	T	T	T	Constructible
ZRFD I	1129	644	T	T	T	T	T	Constructible
ZRFD I	1134	641	T	T	T	T	T	Constructible
ZRFD I	1142	1015	T	T	T	T	T	Constructible
ZRFD I	1159	939	T	T	T	T	T	Constructible
ZCV	1210	1096	T	T	T	T	T	Constructible
ZRFD I	1218	2000	T	T	T	T	T	Constructible

## **4. ANNEXES**

# COMMUNE DE GLETERENS

Terrains bâtis

## ZONE CENTRE VILLAGE

N° parcelle	Surface en zone à bâtir	Surface registre foncier	Type de zone
2	643	643	ZCV
3	206	206	ZCV
4	823	823	ZCV
5	1079	1079	ZCV
6	293	293	ZCV
7	453	453	ZCV
8	1009	1009	ZCV
9	708	708	ZCV
12	794	794	ZCV
15	2000	2000	ZCV
16	1088	1088	ZCV
17	904	904	ZCV
20	2250	2250	ZCV
21	908	908	ZCV
24	443	443	ZCV
26	1100	1100	ZCV
34	2538	2538	ZCV
35	1170	1170	ZCV
36	82	82	ZCV
37	190	190	ZCV
38	849	849	ZCV
39	879	879	ZCV
40	1793	1793	ZCV
41	337	337	ZCV
42	1565	1565	ZCV
43	3990	6136	ZCV
45	1146	36869	ZCV
47	1037	1037	ZCV
48	1246	1330	ZCV
56	1441	23415	ZCV
57	1466	1466	ZCV
58	927	927	ZCV
59	2887	10262	ZCV
60	1750	1750	ZCV
67	1955	2081	ZCV
97	1329	1329	ZCV
98	1737	1737	ZCV
662	595	595	ZCV
717	440	440	ZCV
807	155	155	ZCV
808	103	103	ZCV
809	99	99	ZCV
810	107	107	ZCV
811	123	123	ZCV
812	21	21	ZCV

814	8	8	ZCV
869	650	650	ZCV
927	1376	1376	ZCV
992	1053	1053	ZCV
993	880	880	ZCV
1042	259	1461	ZCV
1143	595	595	ZCV
1191	900	900	ZCV
1203	487	487	ZCV
1255	485	485	ZCV
1256	485	485	ZCV
1257	1056	1056	ZCV
1259	620	1063	ZCV

<b>TOTAL</b>	<b>55510</b>
--------------	--------------

**ZONE RESIDENTIELLE FAIBLE DENSITE I**

<b>N° parcelle</b>	<b>Surface en zone à bâtir</b>	<b>Surface registre foncier</b>	<b>Type de zone</b>
11	583	583	ZRFD I
13	1493	1493	ZRFD I
14	1788	1788	ZRFD I
22	998	2000	ZRFD I
23	984	984	ZRFD I
25	285	3960	ZRFD I
27	1188	1188	ZRFD I
28	1501	1501	ZRFD I
32	1694	1694	ZRFD I
46	1046	1046	ZRFD I
51	624	624	ZRFD I
71	1823	12297	ZRFD I
72	1275	1275	ZRFD I
73	1522	1522	ZRFD I
91	786	786	ZRFD I
99	1000	1000	ZRFD I
100	1189	1189	ZRFD I
103	1230	1230	ZRFD I
104	926	926	ZRFD I
186	605	28309	ZRFD I
193	1408	2760	ZRFD I
194	2301	2441	ZRFD I
200	3954	15983	ZRFD I
202	1055	1055	ZRFD I
203	1198	1198	ZRFD I
204	676	676	ZRFD I
205	1100	1100	ZRFD I
207	1054	1054	ZRFD I
208	926	926	ZRFD I
209	1000	1000	ZRFD I



<b>210</b>	1000	1000	ZRFD I
<b>212</b>	993	993	ZRFD I
<b>213</b>	1082	1082	ZRFD I
<b>623</b>	935	935	ZRFD I
<b>624</b>	205	205	ZRFD I
<b>625</b>	1123	1123	ZRFD I
<b>626</b>	198	198	ZRFD I
<b>627</b>	1058	1058	ZRFD I
<b>628</b>	1022	1022	ZRFD I
<b>629</b>	1075	1075	ZRFD I
<b>632</b>	901	901	ZRFD I
<b>633</b>	550	550	ZRFD I
<b>634</b>	1040	1040	ZRFD I
<b>635</b>	554	554	ZRFD I
<b>636</b>	924	924	ZRFD I
<b>637</b>	1150	1150	ZRFD I
<b>638</b>	1156	1156	ZRFD I
<b>639</b>	451	451	ZRFD I
<b>640</b>	1048	1048	ZRFD I
<b>641</b>	1043	1043	ZRFD I
<b>642</b>	1021	1021	ZRFD I
<b>643</b>	391	391	ZRFD I
<b>644</b>	718	718	ZRFD I
<b>645</b>	878	878	ZRFD I
<b>646</b>	739	739	ZRFD I
<b>647</b>	478	478	ZRFD I
<b>648</b>	620	620	ZRFD I
<b>649</b>	755	755	ZRFD I
<b>650</b>	668	668	ZRFD I
<b>651</b>	1142	1301	ZRFD I
<b>652</b>	1338	1338	ZRFD I
<b>653</b>	1067	1067	ZRFD I
<b>654</b>	1089	1089	ZRFD I
<b>655</b>	530	530	ZRFD I
<b>656</b>	718	718	ZRFD I
<b>657</b>	937	937	ZRFD I
<b>660</b>	1529	4603	ZRFD I
<b>663</b>	872	872	ZRFD I
<b>678</b>	776	776	ZRFD I
<b>680</b>	1620	1620	ZRFD I
<b>681</b>	517	517	ZRFD I
<b>682</b>	3739	3739	ZRFD I
<b>683</b>	793	793	ZRFD I
<b>712</b>	105	105	ZRFD I
<b>714</b>	35	35	ZRFD I
<b>715</b>	841	841	ZRFD I
<b>718</b>	1056	1056	ZRFD I
<b>719</b>	1116	1116	ZRFD I
<b>720</b>	951	951	ZRFD I
<b>745</b>	1221	1221	ZRFD I
<b>746</b>	2945	2945	ZRFD I
<b>747</b>	788	788	ZRFD I
<b>748</b>	1885	1885	ZRFD I

750	11047	11047	ZRFD I
761	346	346	ZRFD I
762	215	215	ZRFD I
763	375	375	ZRFD I
764	402	402	ZRFD I
765	215	215	ZRFD I
766	490	490	ZRFD I
767	455	455	ZRFD I
768	153	153	ZRFD I
769	410	410	ZRFD I
770	80	80	ZRFD I
771	405	405	ZRFD I
772	83	83	ZRFD I
798	52	52	ZRFD I
799	52	52	ZRFD I
800	565	565	ZRFD I
801	1125	1125	ZRFD I
802	2688	2688	ZRFD I
803	23	23	ZRFD I
804	1267	1267	ZRFD I
805	882	882	ZRFD I
815	398	398	ZRFD I
816	491	491	ZRFD I
817	517	517	ZRFD I
818	243	243	ZRFD I
819	572	572	ZRFD I
820	96	96	ZRFD I
821	378	378	ZRFD I
826	994	994	ZRFD I
833	1211	1211	ZRFD I
834	1521	1521	ZRFD I
835	5512	5512	ZRFD I
866	751	751	ZRFD I
867	706	706	ZRFD I
872	966	966	ZRFD I
879	382	382	ZRFD I
880	408	408	ZRFD I
881	380	380	ZRFD I
882	408	408	ZRFD I
885	1239	1239	ZRFD I
887	954	954	ZRFD I
889	1006	1006	ZRFD I
890	800	800	ZRFD I
891	1057	1057	ZRFD I
892	731	731	ZRFD I
893	971	1721	ZRFD I
894	900	900	ZRFD I
895	343	343	ZRFD I
896	161	161	ZRFD I
897	391	391	ZRFD I
899	905	905	ZRFD I
907	775	775	ZRFD I
908	747	747	ZRFD I

909	1060	1505	ZRFD I
910	758	758	ZRFD I
911	1000	1000	ZRFD I
914	841	841	ZRFD I
915	1478	1478	ZRFD I
916	1000	1000	ZRFD I
917	1091	1091	ZRFD I
918	942	942	ZRFD I
920	323	323	ZRFD I
921	930	930	ZRFD I
922	908	908	ZRFD I
923	1726	3544	ZRFD I
924	1120	1120	ZRFD I
925	1000	1000	ZRFD I
926	1204	1204	ZRFD I
929	795	795	ZRFD I
930	800	800	ZRFD I
932	1057	1057	ZRFD I
933	1057	1057	ZRFD I
937	940	940	ZRFD I
938	660	660	ZRFD I
971	655	655	ZRFD I
972	1335	1335	ZRFD I
973	515	515	ZRFD I
974	664	664	ZRFD I
975	581	581	ZRFD I
976	767	767	ZRFD I
977	718	718	ZRFD I
978	569	569	ZRFD I
979	611	611	ZRFD I
980	730	730	ZRFD I
981	649	649	ZRFD I
982	551	551	ZRFD I
987	641	641	ZRFD I
990	778	778	ZRFD I
991	609	609	ZRFD I
1040	594	594	ZRFD I
1041	569	569	ZRFD I
1042	1202	1461	ZRFD I
1044	1016	1016	ZRFD I
1057	687	687	ZRFD I
1058	498	498	ZRFD I
1059	568	568	ZRFD I
1060	569	569	ZRFD I
1063	1000	1000	ZRFD I
1064	545	545	ZRFD I
1065	986	986	ZRFD I
1067	640	640	ZRFD I
1068	1260	1260	ZRFD I
1072	603	603	ZRFD I
1073	643	643	ZRFD I
1074	600	600	ZRFD I
1075	640	640	ZRFD I

1077	640	640	ZRFD I
1081	631	631	ZRFD I
1082	530	530	ZRFD I
1083	530	530	ZRFD I
1084	163	163	ZRFD I
1085	1857	1857	ZRFD I
1086	616	616	ZRFD I
1087	809	809	ZRFD I
1088	853	853	ZRFD I
1090	1071	1071	ZRFD I
1093	650	650	ZRFD I
1094	850	850	ZRFD I
1095	753	753	ZRFD I
1096	724	724	ZRFD I
1097	617	617	ZRFD I
1098	616	616	ZRFD I
1099	524	524	ZRFD I
1100	568	568	ZRFD I
1101	565	565	ZRFD I
1103	631	631	ZRFD I
1106	634	634	ZRFD I
1107	634	634	ZRFD I
1109	632	632	ZRFD I
1110	770	770	ZRFD I
1111	748	748	ZRFD I
1112	903	903	ZRFD I
1113	725	725	ZRFD I
1114	763	763	ZRFD I
1118	449	449	ZRFD I
1119	499	499	ZRFD I
1120	528	528	ZRFD I
1121	570	570	ZRFD I
1122	1012	1012	ZRFD I
1123	606	606	ZRFD I
1124	1216	1216	ZRFD I
1125	633	633	ZRFD I
1127	1100	1100	ZRFD I
1128	2073	2073	ZRFD I
1130	615	615	ZRFD I
1131	614	614	ZRFD I
1132	733	733	ZRFD I
1133	800	800	ZRFD I
1135	851	851	ZRFD I
1137	29	29	ZRFD I
1138	741	741	ZRFD I
1139	772	827	ZRFD I
1140	573	573	ZRFD I
1141	548	548	ZRFD I
1145	839	839	ZRFD I
1146	841	841	ZRFD I
1147	830	830	ZRFD I
1148	798	798	ZRFD I
1149	904	904	ZRFD I

1151	595	595	ZRFD I
1152	1092	1092	ZRFD I
1153	1159	1159	ZRFD I
1154	751	751	ZRFD I
1155	637	637	ZRFD I
1156	92	92	ZRFD I
1157	906	906	ZRFD I
1158	992	992	ZRFD I
1160	921	921	ZRFD I
1161	833	833	ZRFD I
1162	744	744	ZRFD I
1163	700	700	ZRFD I
1164	700	700	ZRFD I
1165	700	700	ZRFD I
1166	700	700	ZRFD I
1167	1504	2191	ZRFD I
1168	814	814	ZRFD I
1170	569	569	ZRFD I
1171	570	570	ZRFD I
1172	567	567	ZRFD I
1173	730	730	ZRFD I
1174	627	627	ZRFD I
1175	1080	1080	ZRFD I
1176	1142	1142	ZRFD I
1177	1216	1559	ZRFD I
1190	771	771	ZRFD I
1192	616	616	ZRFD I
1193	721	721	ZRFD I
1194	593	593	ZRFD I
1195	757	757	ZRFD I
1198	754	754	ZRFD I
1199	758	758	ZRFD I
1200	758	758	ZRFD I
1201	709	709	ZRFD I
1202	709	709	ZRFD I
1205	550	550	ZRFD I
1206	569	569	ZRFD I
1207	1000	1000	ZRFD I
1208	1000	1000	ZRFD I
1209	1264	1264	ZRFD I
1211	802	802	ZRFD I
1212	796	796	ZRFD I
1213	796	796	ZRFD I
1214	535	535	ZRFD I
1219	781	781	ZRFD I
1220	516	516	ZRFD I
1223	795	795	ZRFD I
1224	777	777	ZRFD I
1225	781	781	ZRFD I
1228	700	700	ZRFD I
1229	873	873	ZRFD I
1230	989	989	ZRFD I
1231	889	889	ZRFD I

1232	448	448	ZRFD I
1233	681	681	ZRFD I
1234	886	886	ZRFD I
1235	891	891	ZRFD I
1236	333	333	ZRFD I
1237	256	256	ZRFD I
1238	256	256	ZRFD I
1239	271	271	ZRFD I
1240	271	271	ZRFD I
1241	256	256	ZRFD I
1242	256	256	ZRFD I
1243	332	332	ZRFD I
1244	327	327	ZRFD I
1245	228	228	ZRFD I
1246	228	228	ZRFD I
1247	288	288	ZRFD I
1248	483	483	ZRFD I
1249	362	362	ZRFD I
1250	362	362	ZRFD I
1251	499	499	ZRFD I
1252	1361	1361	ZRFD I
1253	30	30	ZRFD I
1254	30	30	ZRFD I
1259	423	1063	ZRFD I
1260	900	900	ZRFD I

<b>TOTAL</b>	<b>272322</b>
--------------	---------------

#### ZONE RESIDENTIELLE FAIBLE DENSITE II

<b>N° parcelle</b>	<b>Surface en zone à bâtir</b>	<b>Surface registre foncier</b>	<b>Type de zone</b>
822	1044	1044	ZRFD II
943	550	550	ZRFD II
944	550	550	ZRFD II
945	576	576	ZRFD II
946	550	550	ZRFD II
947	550	550	ZRFD II
948	550	550	ZRFD II
949	550	550	ZRFD II
950	550	550	ZRFD II
951	551	551	ZRFD II
952	550	550	ZRFD II
953	550	550	ZRFD II
954	551	551	ZRFD II
955	550	550	ZRFD II
956	550	550	ZRFD II
959	550	550	ZRFD II
960	551	551	ZRFD II
961	550	550	ZRFD II

962	707	707	ZRFD II
963	419	419	ZRFD II
966	524	524	ZRFD II
1056	419	419	ZRFD II

<b>TOTAL</b>	<b>12493</b>		
--------------	--------------	--	--

**ZONE RESIDENTIELLE MOYENNE DENSITE I**

N° parcelle	Surface en zone à bâtir	Surface registre foncier	Type de zone
989	1300	1300	ZRMD I
1062	1303	1303	ZRMD I
1089	1292	2300	ZRMD I
1104	1893	1893	ZRMD I
1144	1660	1660	ZRMD I

<b>TOTAL</b>	<b>7448</b>		
--------------	-------------	--	--

**ZONE DE CARAVANING**

N° parcelle	Surface en zone à bâtir	Surface registre foncier	Type de zone
239	158	158	ZC
240	161	161	ZC
241	161	161	ZC
242	161	162	ZC
243	161	161	ZC
244	161	161	ZC
245	161	161	ZC
246	161	161	ZC
247	155	155	ZC
248	143	143	ZC
249	164	164	ZC
250	163	163	ZC
251	164	164	ZC
252	164	164	ZC
253	164	164	ZC
254	164	164	ZC
255	165	165	ZC
256	165	165	ZC
257	167	167	ZC
258	148	148	ZC
259	148	148	ZC
260	149	149	ZC
261	148	148	ZC
262	148	148	ZC

<b>263</b>	147	147	ZC
<b>264</b>	166	166	ZC
<b>265</b>	146	146	ZC
<b>266</b>	166	166	ZC
<b>267</b>	170	170	ZC
<b>268</b>	149	149	ZC
<b>269</b>	150	150	ZC
<b>270</b>	150	150	ZC
<b>271</b>	151	151	ZC
<b>272</b>	149	149	ZC
<b>273</b>	150	150	ZC
<b>274</b>	167	167	ZC
<b>275</b>	178	178	ZC
<b>276</b>	139	139	ZC
<b>277</b>	118	118	ZC
<b>278</b>	111	111	ZC
<b>279</b>	109	109	ZC
<b>280</b>	113	113	ZC
<b>281</b>	127	127	ZC
<b>282</b>	164	164	ZC
<b>283</b>	189	189	ZC
<b>284</b>	178	178	ZC
<b>285</b>	171	171	ZC
<b>286</b>	137	137	ZC
<b>287</b>	125	125	ZC
<b>288</b>	120	120	ZC
<b>289</b>	121	121	ZC
<b>290</b>	126	126	ZC
<b>291</b>	144	144	ZC
<b>292</b>	188	188	ZC
<b>293</b>	187	187	ZC
<b>294</b>	165	165	ZC
<b>295</b>	147	147	ZC
<b>296</b>	137	137	ZC
<b>297</b>	135	135	ZC
<b>298</b>	140	140	ZC
<b>299</b>	153	153	ZC
<b>301</b>	177	177	ZC
<b>302</b>	232	232	ZC
<b>303</b>	348	348	ZC
<b>304</b>	149	149	ZC
<b>305</b>	141	141	ZC
<b>306</b>	140	140	ZC
<b>307</b>	141	141	ZC
<b>308</b>	148	148	ZC
<b>309</b>	166	166	ZC
<b>310</b>	213	213	ZC
<b>311</b>	125	125	ZC
<b>312</b>	95	95	ZC
<b>313</b>	115	115	ZC
<b>314</b>	129	129	ZC
<b>315</b>	135	135	ZC
<b>316</b>	137	137	ZC



317	135	135	ZC
318	130	130	ZC
319	120	120	ZC
320	105	105	ZC
321	173	173	ZC
322	103	103	ZC
323	107	107	ZC
324	122	122	ZC
325	131	131	ZC
326	137	137	ZC
327	138	138	ZC
328	137	137	ZC
329	131	131	ZC
330	117	117	ZC
331	97	97	ZC
332	135	135	ZC
333	123	123	ZC
334	124	124	ZC
335	123	123	ZC
336	124	124	ZC
337	124	124	ZC
338	124	124	ZC
339	134	134	ZC
340	133	133	ZC
341	58	58	ZC
342	135	135	ZC
343	134	134	ZC
344	127	127	ZC
345	127	127	ZC
346	127	127	ZC
347	126	126	ZC
348	127	127	ZC
349	127	127	ZC
350	145	145	ZC
351	156	156	ZC
352	165	165	ZC
353	164	164	ZC
354	161	161	ZC
355	159	159	ZC
356	156	156	ZC
357	154	154	ZC
358	157	157	ZC
359	154	154	ZC
360	100	100	ZC
361	203	203	ZC
362	206	206	ZC
363	184	184	ZC
364	185	185	ZC
365	182	182	ZC
366	227	227	ZC
367	234	234	ZC
368	235	235	ZC
369	232	232	ZC

370	230	230	ZC
371	233	233	ZC
372	232	232	ZC
373	233	233	ZC
374	228	228	ZC
375	140	140	ZC
376	154	154	ZC
377	152	152	ZC
378	157	157	ZC
379	133	133	ZC
380	115	115	ZC
381	135	135	ZC
382	154	154	ZC
383	186	186	ZC
384	180	180	ZC
385	170	170	ZC
386	164	164	ZC
387	189	189	ZC
388	208	208	ZC
389	226	226	ZC
390	233	233	ZC
391	185	185	ZC
392	151	151	ZC
393	128	128	ZC
394	146	146	ZC
395	162	162	ZC
396	208	208	ZC
397	234	234	ZC
398	205	205	ZC
399	172	172	ZC
400	145	145	ZC
401	156	156	ZC
402	175	175	ZC
403	180	180	ZC
404	147	147	ZC
405	167	167	ZC
406	168	168	ZC
407	150	150	ZC
408	206	206	ZC
409	213	213	ZC
410	212	212	ZC
411	206	206	ZC
412	205	205	ZC
413	233	233	ZC
414	238	238	ZC
415	232	232	ZC
416	233	233	ZC
417	231	231	ZC
418	125	125	ZC
419	130	130	ZC
420	133	133	ZC
421	143	143	ZC
422	156	156	ZC

<b>423</b>	176	176	ZC
<b>424</b>	163	163	ZC
<b>425</b>	194	194	ZC
<b>426</b>	207	207	ZC
<b>427</b>	201	201	ZC
<b>428</b>	177	177	ZC
<b>429</b>	159	159	ZC
<b>430</b>	145	145	ZC
<b>431</b>	141	141	ZC
<b>432</b>	141	141	ZC
<b>433</b>	186	186	ZC
<b>434</b>	210	210	ZC
<b>435</b>	232	232	ZC
<b>436</b>	166	166	ZC
<b>437</b>	174	174	ZC
<b>438</b>	187	187	ZC
<b>439</b>	198	198	ZC
<b>440</b>	145	145	ZC
<b>441</b>	190	190	ZC
<b>442</b>	190	190	ZC
<b>443</b>	177	177	ZC
<b>444</b>	200	200	ZC
<b>445</b>	193	193	ZC
<b>446</b>	174	174	ZC
<b>447</b>	167	167	ZC
<b>448</b>	175	175	ZC
<b>449</b>	168	168	ZC
<b>450</b>	150	150	ZC
<b>451</b>	230	230	ZC
<b>452</b>	198	198	ZC
<b>453</b>	175	175	ZC
<b>454</b>	214	214	ZC
<b>455</b>	166	166	ZC
<b>456</b>	142	142	ZC
<b>457</b>	133	133	ZC
<b>458</b>	126	126	ZC
<b>459</b>	130	130	ZC
<b>460</b>	143	143	ZC
<b>461</b>	181	181	ZC
<b>462</b>	190	190	ZC
<b>463</b>	146	146	ZC
<b>464</b>	133	133	ZC
<b>465</b>	130	130	ZC
<b>466</b>	134	134	ZC
<b>467</b>	147	147	ZC
<b>468</b>	163	163	ZC
<b>469</b>	213	213	ZC
<b>470</b>	221	221	ZC
<b>471</b>	187	187	ZC
<b>472</b>	164	164	ZC
<b>473</b>	150	150	ZC
<b>474</b>	145	145	ZC
<b>475</b>	150	150	ZC

476	160	160	ZC
477	187	187	ZC
478	189	189	ZC
479	159	159	ZC
480	152	152	ZC
481	146	146	ZC
482	151	151	ZC
483	164	164	ZC
484	187	187	ZC
485	231	231	ZC
486	121	121	ZC
487	198	198	ZC
488	120	120	ZC
489	138	138	ZC
490	143	143	ZC
491	139	139	ZC
492	133	133	ZC
493	133	133	ZC
494	113	113	ZC
495	193	193	ZC
496	160	160	ZC
497	114	114	ZC
498	139	139	ZC
499	139	139	ZC
500	141	141	ZC
501	144	144	ZC
502	137	137	ZC
503	119	119	ZC
504	109	109	ZC
505	111	111	ZC
506	116	116	ZC
507	110	110	ZC
508	112	112	ZC
509	107	107	ZC
510	112	112	ZC
511	110	110	ZC
512	114	114	ZC
513	130	130	ZC
514	134	134	ZC
515	127	127	ZC
516	136	136	ZC
517	133	133	ZC
518	132	132	ZC
519	135	135	ZC
520	134	134	ZC
521	132	132	ZC
522	132	132	ZC
523	133	133	ZC
524	132	132	ZC
525	131	131	ZC
526	133	133	ZC
527	134	134	ZC
528	133	133	ZC

529	133	133	ZC
530	134	134	ZC
531	134	134	ZC
532	127	127	ZC
533	202	202	ZC
534	198	198	ZC
535	184	184	ZC
536	192	192	ZC
537	181	181	ZC
538	244	244	ZC
539	260	260	ZC
540	255	255	ZC
541	245	245	ZC
542	260	260	ZC
543	264	264	ZC
544	262	262	ZC
545	262	262	ZC
546	255	255	ZC
547	198	198	ZC
548	183	183	ZC
549	173	173	ZC
550	184	184	ZC
551	161	161	ZC
552	135	135	ZC
553	168	168	ZC
554	193	193	ZC
555	247	247	ZC
556	198	198	ZC
557	203	203	ZC
558	227	227	ZC
559	309	309	ZC
560	250	250	ZC
561	242	242	ZC
562	152	152	ZC
563	189	189	ZC
564	327	327	ZC
566	247	247	ZC
567	195	195	ZC
568	260	260	ZC
569	172	172	ZC
570	295	295	ZC
571	243	243	ZC
572	204	204	ZC
573	222	222	ZC
574	282	282	ZC
575	296	296	ZC
576	230	230	ZC
577	193	193	ZC
578	184	184	ZC
579	148	148	ZC
580	158	158	ZC
581	168	168	ZC
582	233	233	ZC

583	206	206	ZC
584	181	181	ZC
585	208	208	ZC
586	271	271	ZC
587	253	253	ZC
588	231	231	ZC
589	207	207	ZC
590	199	199	ZC
591	178	178	ZC
592	85	85	ZC
593	184	184	ZC
594	244	244	ZC
595	262	262	ZC
596	225	225	ZC
597	234	234	ZC
598	209	209	ZC
599	189	189	ZC
600	232	232	ZC
601	252	252	ZC
602	259	259	ZC
603	199	199	ZC
604	169	169	ZC
605	164	164	ZC
606	156	156	ZC
607	175	175	ZC
608	180	180	ZC
609	179	179	ZC
610	188	188	ZC
611	290	290	ZC
612	207	207	ZC
613	190	190	ZC
614	155	155	ZC
615	138	138	ZC
616	167	167	ZC
617	200	200	ZC
618	275	275	ZC
619	222	222	ZC
620	287	287	ZC
751	166	166	ZC
752	174	174	ZC
753	110	110	ZC
754	117	117	ZC
755	125	125	ZC
756	115	115	ZC
757	142	142	ZC
758	176	176	ZC
903	188	188	ZC
904	145	145	ZC
905	205	205	ZC
906	165	165	ZC

<b>TOTAL</b>	<b>66584</b>
--------------	--------------

**ZONE D'ACTIVITES**

<b>N° parcelle</b>	<b>Surface en zone à bâtir</b>	<b>Surface registre foncier</b>	<b>Type de zone</b>
806	4567	4567	ZACT
1091	3421	3'421	ZACT
1092	1458	1458	ZACT
1169	972	1169	ZACT

<b>TOTAL</b>	<b>10418</b>
--------------	--------------

**ZONE D'INTERET GENERAL**

<b>N° parcelle</b>	<b>Surface en zone à bâtir</b>	<b>Surface registre foncier</b>	<b>Type de zone</b>
1	1452	1'452	ZIG
18	4132	4132	ZIG
66	15079	15'079	ZIG
186	3581	28309	ZIG
186	2233	35'368	ZIG
187	15136	17882	ZIG
630	741	812	ZIG
658	245	73302	ZIG
658	24478	47'251	ZIG
659	5597	5597	ZIG
1102	2773	2'773	ZIG
1227	4895	5000	ZIG

<b>TOTAL</b>	<b>80347</b>
--------------	--------------

Givisiez, septembre 2018

# COMMUNE DE GLETERENS

Terrains constructibles

## ZONE CENTRE VILLAGE

N° parcelle	Surface en zone à bâtir	Surface registre foncier	Type de zone
1210	1096	1096	ZCV

<b>TOTAL</b>	<b>1096</b>
--------------	-------------

## ZONE RESIDENTIELLE FAIBLE DENSITE I

N° parcelle	Surface en zone à bâtir	Surface registre foncier	Type de zone
22	1000	2000	ZRFD I
29	1199	1199	ZRFD I
30	1177	1177	ZRFD I
43	2145	6136	ZRFD I
68	560	5232	ZRFD I
193	1099	2760	ZRFD I
195	1459	2015	ZRFD I
200	2891	15983	ZRFD I
201	1112	1112	ZRFD I
206	1049	1966	ZRFD I
211	1006	1006	ZRFD I
622	1343	1343	ZRFD I
871	2561	2561	ZRFD I
884	1298	1298	ZRFD I
886	1074	1074	ZRFD I
888	1138	1138	ZRFD I
919	945	945	ZRFD I
923	1328	3544	ZRFD I
931	728	728	ZRFD I
939	2445	2445	ZRFD I
940	2000	2000	ZRFD I
1076	640	640	ZRFD I
1080	631	631	ZRFD I
1126	623	623	ZRFD I
1129	644	644	ZRFD I
1134	641	641	ZRFD I
1142	1015	1015	ZRFD I
1159	939	939	ZRFD I
1218	2000	2000	ZRFD I

<b>TOTAL</b>	<b>36689</b>
--------------	--------------



**ZONE RESIDENTIELLE FAIBLE DENSITE II**

<b>N° parcelle</b>	<b>Surface en zone à bâtir</b>	<b>Surface registre foncier</b>	<b>Type de zone</b>
<b>65</b>	723	723	ZRFD II
<b>957</b>	551	551	ZRFD II
<b>958</b>	551	551	ZRFD II
<b>TOTAL</b>	<b>1825</b>		

Givisiez, septembre 2018

# COMMUNE DE GLETERENS

Terrains constructibles dans les 5 ans

## ZONE D'INTERET GENERAL

N° parcelle	Surface en zone à bâtir	Surface registre foncier	Type de zone
85	29343	45813	ZIG
<b>TOTAL</b>	<b>29343</b>		

Givisiez, septembre 2018

# COMMUNE DE GLETERENS

Terrains inconstructibles

## ZONE DE PORT ET PLAGE

N° parcelle	Surface en zone à bâtir	Surface registre foncier	Type de zone
630	71	812	ZPP
631	1292	1292	ZPP
671	1221	2953	ZPP
671	178	6406	ZPP
672	2854	16017	ZPP
673	71719	75237	ZPP
<b>TOTAL</b>	<b>77335</b>		

## ZONE SPECIALE VILLAGE LACUSTRE

N° parcelle	Surface en zone à bâtir	Surface registre foncier	Type de zone
658	17021	73302	ZSVL
658	564	47251	ZSVL
<b>TOTAL</b>	<b>17585</b>		

## ZONE RESIDENTIELLE FAIBLE DENSITE I

N° parcelle	Surface en zone à bâtir	Surface registre foncier	Type de zone
200	3625	15983	ZRFD I
<b>TOTAL</b>	<b>3625</b>		

Givisiez, septembre 2018